

Grensaanwijzing

De grenzen werden conform de aanwijs van de heer S. Brigitha door H. Balootje opgemeten.



Kadaster & Openbare Registers Curaçao

Nadere bijzonderheden De metingsstukken van deze meetbrief berusten in het archief van het Kadaster.

Het perceel staat bekend als kavel nummer F-45.

Ligging JAN SOFAT

TWEEDE District

# MEETBRIEF

Willemstad, 14-JAN-2013

De kartograaf van het Kadaster.

  
.....  
J\_PIETERS

Kosten f 4,150.00

Voor deze verrichting is op: 29-NOV-2012

Register van aanvragen No. 10755/2012

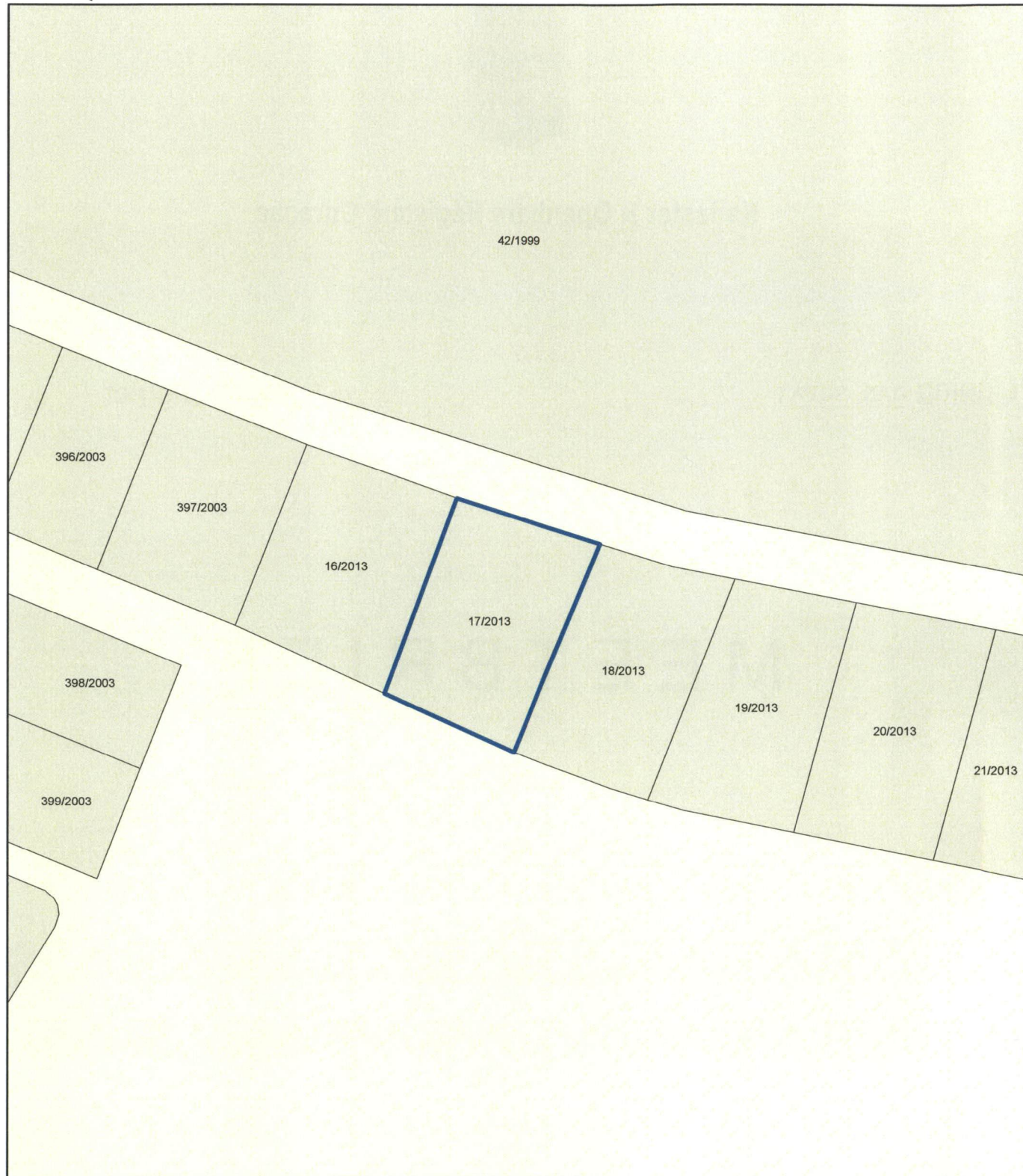
onder nr. 4616 gestort.

Gezien en goedgekeurd  
Manager Kadastrale Metingen.



Jaar 2013

Nr. 17



Het perceel is gelegen in het Tweede District en maakt deel uit van de plantage genaamd "JAN SOFAT" (reg. C 276/12).  
Het wordt begrensd zoals aangeduid op nevenstaande tekening.





Aard van het terrein en de bebouwing Bouwterrein.

Grensverzekering IJzeren pennen.

Oppervlakte 998 m2

NEGEN HONDERD ACHT EN NEGENTIG vierkante meter.

**Legenda**

-  Perceel
-  Opstal
-  Hoofdwegen
-  Secundairewegen

