

**Aanvraag tot vaststelling van het complexnummer bij voorgenomen splitsing van een onroerend goed in appartementen**

aan het Hoofd van het Kadasterkantoor te **Curaçao**.....  
Namens... .., gevestigd te Curaçao.

eigenaar \*) van het perceel omschreven in meetbrief 193 van 1976

welk onroerend goed opnieuw zal worden gesplitst in zes (6) appartementen \*\*\*),  
verzoekt ondergetekende, ...**mr. H.Th.M. Burgers, oud-notaris, aangewezen als waarnemer van zijn vacante notariële standplaats te Curaçao**

vaststelling van het complexnummer voor het in de splitsing te betrekken perceel.

Bij dit in tweevoud ingediende aanvraagformulier legt ondergetekende over drie exemplaren van de in artikel 3 van het landsbesluit houdende algemene maatregelen van de 28<sup>de</sup> juli 1972 (P.B. 1972, no. 152) bedoelde tekening.

Ondergetekende verklaart, dat elk exemplaar van deze tekening uit ~~een (1)~~ **twee (2) bladen** <sup>noordwaarts wijziging</sup> bestaat en dat de overgelegde drie exemplaren van deze tekening geheel gelijkduidend zijn.



Curaçao, ..... 3 augustus 2018, .....

De notaris,

\*) „eigenaar” eventueel te vervangen door „verpachter” of „houder van het recht van opstal”

\*\*) van elk in de splitsing te betrekken perceel de aanduiding, de sectie en het nummer, waaronder het kadastraal bekend is of, indien dit perceel nog niet in het kadastraal is opgenomen, de omschrijving door middel van een meetbrief.

\*\*\*) eventueel toe te voegen: „door wijziging der bestaande splitsing”

Aan de Heer **H.Th.M. Burgers** ....., notaris te **Curaçao** .....

Bewaarder van de hypotheeken

Ondergetekende, hoofd van het kadasterkantoor te **Curaçao** .....

verklaart, dat voor het bovengenoemde in de splitsing te betrekken

het  
de

perceel de complexaanduiding is: ..... **550A/2018**

perceelen

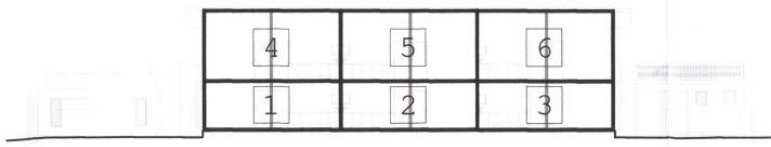
Eén exemplaar van dit aanvraagformulier, benevens één exemplaar van de tekening, aangevuld met de verklaring bedoel in artikel 4, lid 2, van het bovengenoemde landsbesluit, worden hierbij aan U toegezonden.

..... **Willemstad**, ..... **24-8-2018** .....

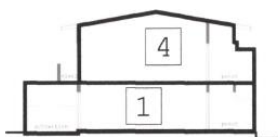
Het Hoofd van het Kadasterkantoor,

Ontvangen ten Kantore van de Bewaring van  
Hypotheeken, kadaster en scheepsbewijzen

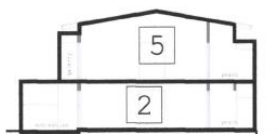
te .....



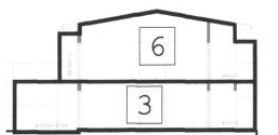
DOORSNEDE D  
1:100



DOORSNEDE A  
1:100



DOORSNEDE B  
1:100



DOORSNEDE C  
1:100

Behorende bij de splitsing in appartementen van het perceel grond, groot 880 m<sup>2</sup>, nader omschreven in meetbrief nummer 193 van 9 juni 1976, met het daarop gebouwde plaatselijk bekend als Kaya Cattleya 70.

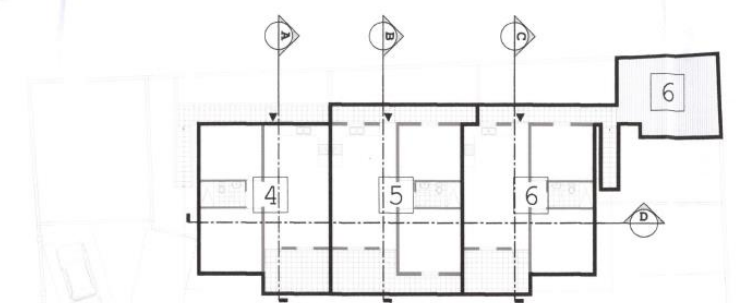
Curaçao, 3 augustus 2018  
mr H.Th.M. Burgers, oud-notaris, aangewezen als waarnemer van zijn vacante standplaats te Curaçao.



*[Handwritten signature]*

Archief No... 3  
Ondergetekende, Directeur van de Stichting Kadaster en Openbare Registers Curaçao verklaart dat door het/de in de splitsing te betrekken perceel(en) omschreven bij o.g. meetbrief(en) nummer / jaar ... 193/1976 de complexaanduiding is ... 550A/2018 Willemstad, 24-8-2018  
DIRECTEUR VAN DE STICHTING KADASTER EN OPENBARE REGISTERS CURAÇAO

*[Handwritten signature]*



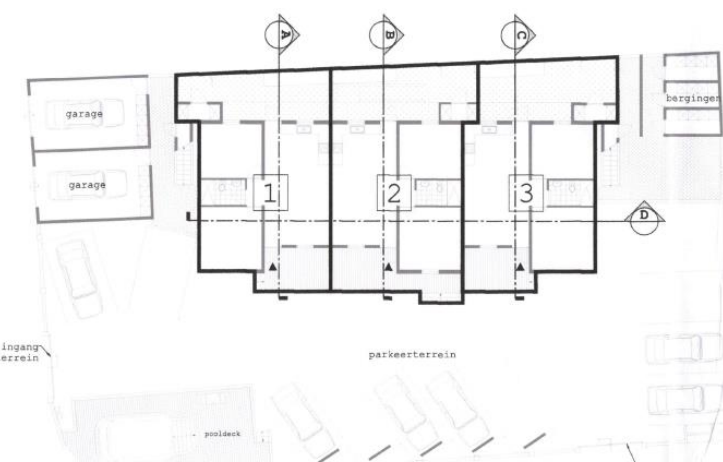
PLATTEGROND VERDIEPING  
1:100

Behorende bij de splitsing in appartementen van het perceel grond, groot 880 m<sup>2</sup>, nader omschreven in meetbrief nummer 193 van 9 juni 1976 met het daarop gebouwde plaatselijk bekend als Kaya Cattleya 70.

Curaçao, 3 augustus 2018.  
mr H.Th.M. Burgers, oud-notaris, aangewezen als waarnemer van zijn vacante standplaats te Curaçao



*[Handwritten signature]*



PLATTEGROND BEGANE GROND  
1:100

Archief No... 3  
Ondergetekende, Directeur van de Stichting Kadaster en Openbare Registers Curaçao verklaart dat door het/de in de splitsing te betrekken perceel(en) omschreven bij o.g. meetbrief(en) nummer / jaar ... 193/1976 de complexaanduiding is ... 550A/2018 Willemstad, 24-8-2018  
DIRECTEUR VAN DE STICHTING KADASTER EN OPENBARE REGISTERS CURAÇAO

*[Handwritten signature]*



SITUATIE  
1:1000